





Plan parcellaire cadastral - situation au 01/01/2023 (CADGIS 2023)

Parcelles cadastrales

-  PR - Parcelle privative
-  PP - Parcelle domaine public ou domaine perdu


Bâtiments

-  Bâtiments

Plan de secteur en vigueur (version coordonnée vectorielle)

Limites

Secteurs d'aménagement (1978)


-  Secteurs d'aménagement (1978)

Limites communales du PdS


-  Limites communales du PdS

Révisions



Mesures d'aménagement

-  Mesures d'aménagement



Prescriptions supplémentaires

-  Prescriptions supplémentaires

Infrastructures en révision



-  En vigueur
-  Annulation


Périmètres des révisions partielles


-  En vigueur
-  Annulation

Infrastructures

Réseau routier

-  Autoroute existante
-  Autoroute en projet

 Route de liaison existante

 Route de liaison en projet

Canalisations

 Canalisation existante

 Canalisation en projet

Réseau ferroviaire

 Ligne ferroviaire existante

 Ligne ferroviaire en projet

Lignes électriques haute tension

 Ligne HT existante

 Ligne HT en projet


Voies navigables

 Voie navigable existante

 Voie navigable en projet

Périmètres de protection

Points de vue remarquable

 Points de vue remarquable

Périmètres de points de vue remarquable

 Périmètres de points de vue remarquable


Intérêt paysager

 Intérêt paysager

Intérêt culturel, historique ou esthétique

 Intérêt culturel, historique ou esthétique

Liaisons écologiques

 Liaisons écologiques

Réservation d'infrastructure principale


 Réservation d'infrastructure principale


Extension de zone d'extraction


 Extension de zone d'extraction


Zones d'affectation


-  Habitat
-  Habitat à caractère rural
-  Habitat vert
-  Services publics et équipements communautaires
-  Centre d'enfouissement technique
-  Centre d'enfouissement technique désaffecté
-  Loisirs
-  Servitude particulière
-  Activité économique mixte
-  Activité économique industrielle
-  Activité économique spécifique Agro-Economique
-  Activité économique spécifique Grande Distribution
-  Activité économique spécifique Risque majeur
-  Dépendances d'extraction
-  Extraction à destination agricole
-  Extraction à destination forestière
-  Extraction à destination espaces verts
-  Extraction à destination zone naturelle
-  Aménagement communal concerté
-  Aménagement communal concerté à caractère économique
-  Enjeu communal
-  Enjeu régional
-  Agricole
-  Forestière

- 

Espaces verts
- 

Naturelle
- 

Parc
- 

Eau
- 

Non affectée ("zone blanche")

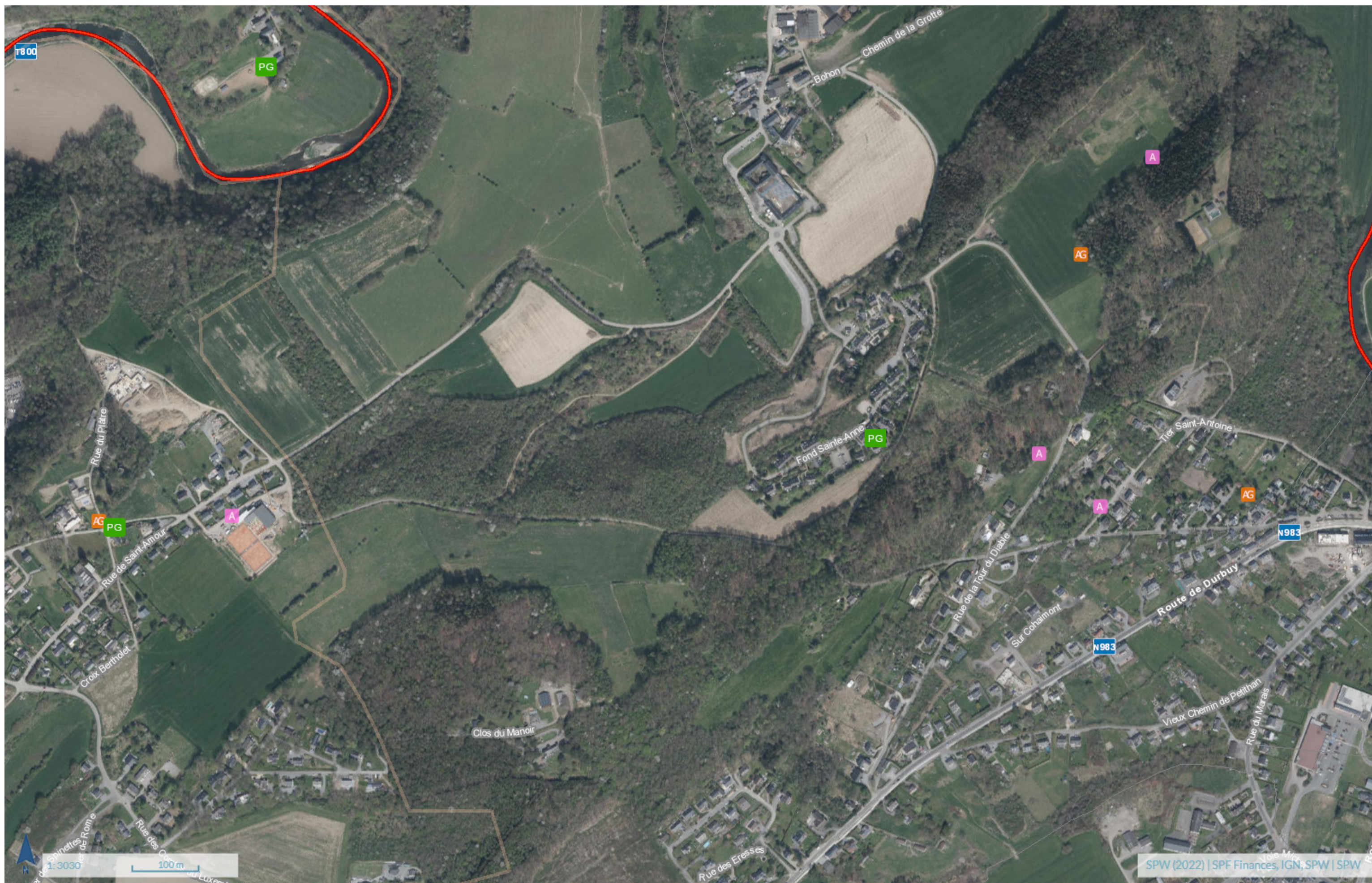
Plan de secteur d'origine

Plan de secteur d'origine

Etiquettes des Secteurs d'aménagement (1978)

Etiquettes des Secteurs d'aménagement (1978)










Atlas des Cours d'Eau Non Navigables - Version historique - Série

Planches des atlas papier


 arrêtés du gouverneur

 plans terriers


 carnets descriptifs

 autre

Catalogue des plans généraux


 Limite de plan

Points remarquables du réseau hydrographique

 origine


 2ème à 1ère


 3ème à 2ème

 début tronçon mitoyen

 changement de mitoyenété


 fin tronçon mitoyen

 non classé à 2ème (Origine)


 non classé à 3ème (Origine)


 Autres

Les voies navigables


 Cours d'eau navigables


Les cours d'eau non navigables de 1ère catégorie

 Cours d'eau décrits à l'atlas


 Cours d'eau non décrits à l'atlas


Les cours d'eau non navigables de 2ème catégorie

 Cours d'eau décrits à l'atlas

 Cours d'eau non décrits à l'atlas

Les cours d'eau non navigables de 3ème catégorie

 Cours d'eau décrits à l'atlas


 Cours d'eau non décrits à l'atlas

Les cours d'eau non classés


 Cours d'eau non classés


Ecoulements non visibles en surface

Les voies navigables non visibles en surface


 Cours d'eau navigables


Les cours d'eau non navigables de 1ère catégorie non visble en surface

 Cours d'eau décrits à l'atlas


 Cours d'eau non décrits à l'atlas


Les cours d'eau non navigables de 2ème catégorie non visble en surface

 Cours d'eau décrits à l'atlas

 Cours d'eau non décrits à l'atlas

Les cours d'eau non navigables de 3ème catégorie non visble en surface

 Cours d'eau décrits à l'atlas

 Cours d'eau non décrits à l'atlas







Les cours d'eau non classés non visble en surface

 Cours d'eau non classés







Occupation et utilisation du sol en Wallonie – COSW 2007 - Série - Données












COSW2_07, niveau 1 (Raster)

-  Territoires artificialisés
-  Territoires agricoles
-  Forêts et milieux semi-naurels
-  Zones humides
-  Surfaces en eau
-  Non classé



COSW2_07, niveau 1

-  1. Territoires artificialisés
-  2. Territoires agricoles
-  3. Forêts et milieux semi-naurels
-  4. Zones humides
-  5. Surfaces en eau
-  9. Non classé



COSW2_07, niveau 2

-  1.1. Terrains résidentiels
-  1.2. Espaces d'activité économique, de service, d'équipement et de communication
-  1.3. Mines, décharges et espaces abandonnés
-  1.4. Espaces verts artificialisés, non agricoles
-  1.5. Autres terrains artificialisés
-  2.1. Terres arables
-  2.2. Cultures permanentes
-  2.3. Surfaces enherbées
-  2.5. Friches agricoles
-  3.1. Forêts
-  3.2. Mileux à végétation arbustive et/ou herbacée








 4.1. Zones humides intérieures

-  5.1. Eaux continentales
-  9. Non classé



















COSW2_07, niveau 3

-  1.1.1. Ilots urbains continus denses
-  1.1.2. Ilots urbains et tissu bâti
-  1.2.3. Espaces d'activité économique, de service et d'équipement communautaire
-  1.2.2. Réseaux routiers et ferroviaires et espaces associés
-  1.2.3. Zones portuaires
-  1.2.4. Aéroports et aérodromes
-  1.3.4. Friches, ruines, bâtiments abandonnés
-  1.3.2. Décharges
-  1.3.1.Extraction de matériaux
-  1.4.2. Equipements sportifs et de loisirs de plein air
-  1.4.1. Espaces verts urbains
-  1.5. Autres terrains artificialisés
-  2.1.1. Terres arables
-  2.2.2. Vergers productifs
-  2.3.3. Bandes enherbées
-  2.3.2. Prairies temporaires
-  2.3.1. Prairies permanentes
-  2.5. Friches agricoles
-  3.1.0. Forêts (type non spécifié)
-  3.1.3. Forêts mélangées
-  3.1.2. Forêts de conifères
-  3.1.1. Forêts de feuillus
-  3.2.1. Pelouses et pâturages naturels

 3.2.5. Terrils recolonisés

-  3.2.4. Forêts et végétation arbustive en mutation
-  3.2.2. Landes et broussailles
-  4.1.2. Tourbières
-  4.1.1. Marais intérieurs
-  5.1.2. Plans d'eau
-  5.1.1. Cours et voies d'eau
-  9. Non classé




















COSW2_07, niveau 4

-  1.1.1.1. Ilots urbains continus de très haute densité
-  1.1.1.2. Ilots urbains continus de haute densité
-  1.1.2.1. Ilots urbains
-  1.1.2.2. Tissu bâti
-  1.2.1.1. Terrains à usage industriel et artisanat
-  1.2.1.2. Terrains occupés par des serivces publics et équipements communaut
-  1.2.1.3. Terrains occupés par des commerces, bureaux et services
-  1.2.1.4. Terrains occupés par des bâtiments d'exploitation agricole
-  1.2.2.1. Réseau routier et espaces associés
-  1.2.2.2. Réseau ferroviaire et espaces associés
-  1.2.3. Zones portuaires
-  1.2.4.2. Aéroports
-  1.2.4.1. Aéroports
-  1.3.1.1. Carrières en activité
-  1.3.1.2. Terrils en exploitation
-  1.3.2. Décharges
-  1.3.4.1. Ruines et bâtiments abandonnés
-  1.3.4.2. Friches industrielles



 1.4.1. Espaces verts urbains	 9. Non classé	 1.2.1.3.4. Services et bureaux
 1.4.2.1. Campings, parcs résidentiels et villages de vacances	COSW2_07, niveau 5	 1.2.1.4.1. Bâtiments agricoles
 1.4.2.2. Terrains de sports, parcs de loisirs et d'attraction	 1.1.1.1. Ilots urbains continus de très haute densité	 1.2.1.4.2. Serres
 1.5. Autres terrains artificialisés	 1.1.1.2. Ilots urbains continus de haute densité	 1.2.2.1. Réseau routier et espaces associés
 2.1.1.1. Cultures annuelles	 1.1.2.1.1. Ilots urbains continus de densité moyenne	 1.2.2.2. Réseau ferroviaire et espaces associés
 2.1.1.2. Cultures maraîchères et horticoles	 1.1.2.1.2. Ilots urbains continus de faible densité	 1.2.3. Zones portuaires
 2.1.1.3. Pépinières et sapins de Noël	 1.1.2.1.3. Ilots urbains discontinus de haute densité	 1.2.4.1. Aéroports
 2.2.2.1. Vergers hautes tiges	 1.1.2.1.4. Ilots urbains discontinus de densité moyenne	 1.2.4.2. Aérodromes
 2.2.2.2. Vergers basses tiges	 1.1.2.1.5. Ilots urbains discontinus de faible densité	 1.3.1.1. Carrières en activité
 2.3.1.1. Prairies permanentes nues	 1.1.2.1.6. Ensemble d'appartements en buildings disjoints	 1.3.1.2. Terrils en exploitation
 2.3.1.2. Prairies permanentes avec présence d'éléments agri-environnementaux	 1.1.2.2.1. Tissu bâti continu	 1.3.2. Décharges
 2.3.2. Prairies temporaires	 1.1.2.2.2. Tissu bâti discontinu	 1.3.4.1. Ruines et bâtiments abandonnés
 2.3.3. Bandes enherbées	 1.1.2.2.3. Parcelles bâties isolées	 1.3.4.2. Friches industrielles
 2.5. Friches agricoles	 1.2.1.1.1. Activités industrielles et artisanat	 1.4.1. Espaces verts urbains
 3.1.0. Forêts (type non spécifié)	 1.2.1.1.2. Bâtiments et aires de stockage	 1.4.2.1.1. Campings et caravanings
 3.1.1. Forêts de feuillus	 1.2.1.2.1. Service administratif	 1.4.2.1.2. Parcs résidentiels de week-end
 3.1.2. Forêts de conifères	 1.2.1.2.2. Service social et de santé	 1.4.2.2. Terrains de sports, parcs de loisirs et d'attraction
 3.1.3. Forêts mélangées	 1.2.1.2.3. Equipement scolaire	 1.5. Autres terrains artificialisés
 3.2.1. Pelouses et pâturages naturels	 1.2.1.2.4. Equipement de culte	 2.1.1.1.0. Terres arables (type non spécifié)
 3.2.2. Landes et broussailles	 1.2.1.2.5. Cimetières	 2.1.1.1.1. Cultures sarclées
 3.2.4.2. Terres vaines et vagues	 1.2.1.2.6. Bâtiments et enceintes militaires	 2.1.1.1.2. Cultures non sarclées
 3.2.5. Terrils recolonisés	 1.2.1.2.7. Equipement technique	 2.1.1.1.3. Jachères
 4.1.1. Marais intérieurs	 1.2.1.2.8. Equipement socio-culturel	 2.1.1.2. Cultures maraîchères et horticoles
 4.1.2. Tourbières	 1.2.1.2.9. Equipement sportif et récréatif couvert	 2.1.1.3.1. Pépinières
 5.1.1.1. Cours d'eau navigables	 1.2.1.3.1. Commerces de petite surface	 2.1.1.3.2. Sapins de Noël
 5.1.1.2. Cours d'eau non navigables	 1.2.1.3.2. Commerces de moyenne surface	 2.2.2.1. Vergers hautes tiges
 5.1.2. Plans d'eau	 1.2.1.3.3. Commerces de grande surface	 2.2.2.2. Vergers basses tiges













-  2.3.1.1. Prairies permanentes nues
-  2.3.1.2. Prairies permanentes avec présence d'éléments agri-environnementaux
-  2.3.2. Prairies temporaires
-  2.3.3. Bandes enherbées
-  Friches agricoles
-  3.1.0. Forêts (type non spécifié)
-  3.1.1. Forêts de feuillus
-  3.1.2. Forêts de conifères
-  3.1.3. Forêts mélangées
-  3.2.1. Pelouses et pâturages naturels
-  3.2.2. Landes et broussailles
-  3.2.4.2. Terres vaines et vagues
-  3.2.5. Terrils recolonisés
-  4.1.1. Marais intérieurs
-  4.1.2. Tourbières
-  5.1.1.1. Cours d'eau navigables
-  5.1.1.2. Cours d'eau non navigables
-  5.1.2. Plans d'eau
-  9. Non classé






Atlas du karst wallon - Série



Sites karstiques

-  Abri-sous-roche
-  Cavité
-  Doline-Dépression
-  Dépression paléokarstique
-  Perte-Chantoir
-  Pseudo-doline
-  Puits houiller
-  Puits naturel
-  Résurgence-Exsurgence
-  Divers


Sites karstiques > 30m en surface

-  Sites karstiques > 30m en surface

Ecoulements souterrains

-  Circulation d'eau souterraine hypothétique (pas de traçage)
-  Circulation d'eau souterraine vérifiée par traçage





Failles






-  Faille

Galeries

-  Galeries

Formations carbonatées

-  Craie du Crétacé
-  Calcaire du Carbonifère
-  Calcaire du Carbonifère sous couverture
-  Calcaire du Dévonien


-  Calcaire du Dévonien sous couverture
-  Calcaire du Sinémurien
-  Calcaire du Bajocien
-  Schiste et calcaire argileux SVP du Famennien
-  Poudingue du Permien





Patrimoine - Carte archéologique de la Wallonie

Carte archéologique

 Carte archéologique





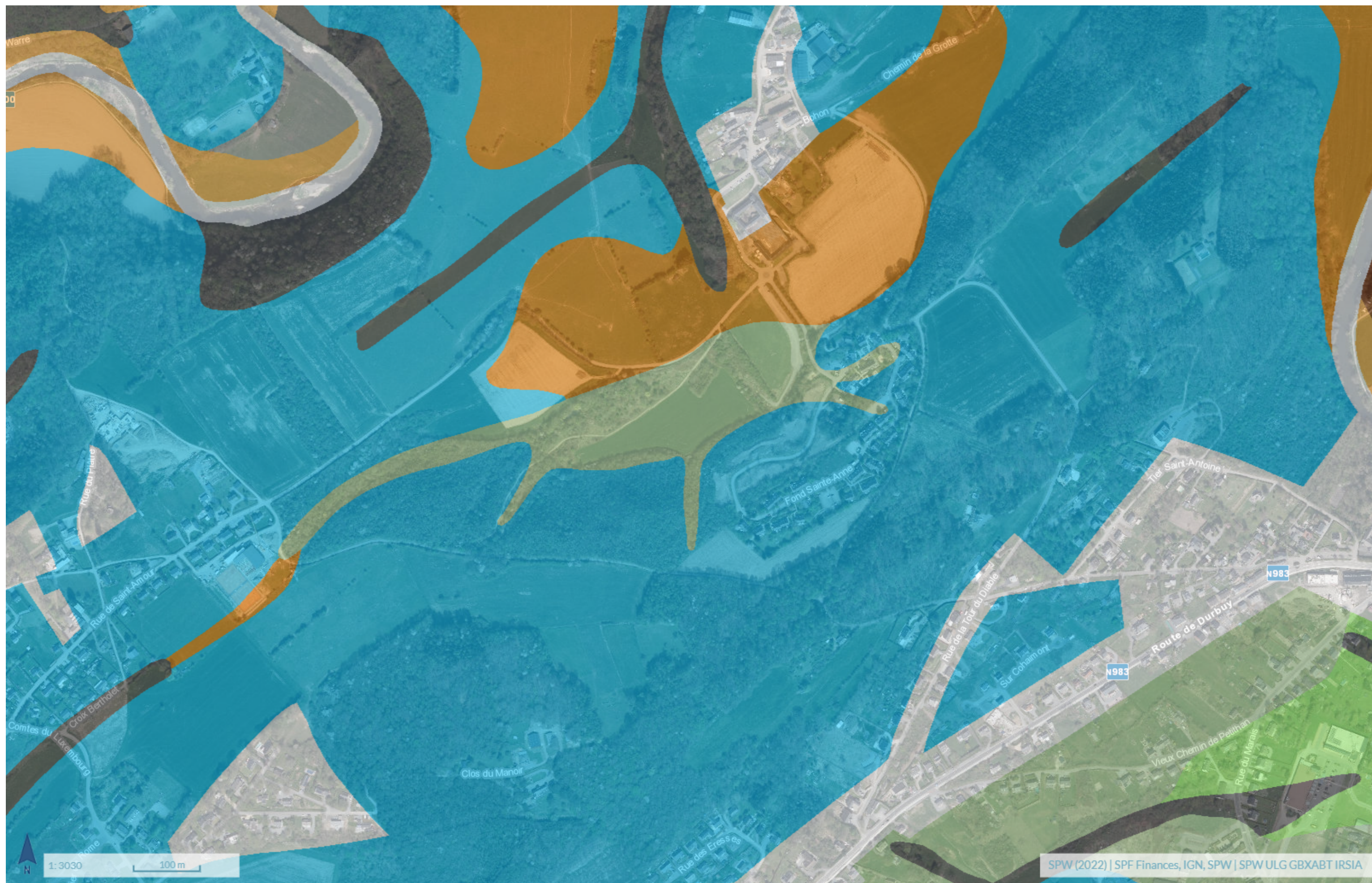
Captages - Série

Captages en eaux souterraines

- ▲ Captages pour lesquels il existe une zone de prévention arrêtée
- ▲ Captages pour lesquels il existe une zone de prévention forfaitaire
- ▲ Captages pour lesquels il n'existe pas de zone de prévention

Captages en eaux de surface
























- ★ Captages pour lesquels il n'existe pas de zone de prévention





Carte des Principaux Types de Sols de Wallonie à 1/250000

Principaux Types de Sols de Wallonie à 1:250.000

-  Sols tourbeux ou tourbières
-  Sols sableux ou limono-sableux à drainage naturel excessif ou légèrement excessif
-  Sols sableux ou limono-sableux à drainage naturel principalement modéré ou imparfait
-  Sols sablo-limoneux à drainage naturel principalement favorable
-  Sols sablo-limoneux à drainage naturel principalement modéré ou imparfait
-  Sols limoneux à drainage naturel favorable
-  Sols limoneux à drainage naturel modéré ou imparfait
-  Sols limoneux à drainage naturel assez pauvre à très pauvre
-  Sols argileux à drainage naturel favorable à imparfait
-  Sols argileux à drainage naturel assez pauvre à très pauvre
-  Sols limoneux peu caillouteux à drainage naturel favorable
-  Sols limoneux peu caillouteux à drainage naturel principalement modéré à assez pauvre
-  Sols limono-caillouteux à charge schisto-phylladeuse et à drainage naturel quasi-exclusivement favorable
-  Sols limono-caillouteux à charge schisto-gréseuse ou gréseuse et à drainage naturel favorable
-  Sols limono-caillouteux à charge schisto-gréseuse ou gréseuse et à drainage naturel modéré à assez pauvre
-  Sols limono-caillouteux à charge schisteuse et à drainage naturel principalement favorable
-  Sols limono-caillouteux à charge psammitique ou schisto-psammitique et à drainage naturel principalement favorable
-  Sols limono-caillouteux à charge calcaire ou contenant du calcaire et à drainage naturel quasi-exclusivement favorable
-  Sols limono-caillouteux à charge de silexite ou de gravier ou de conglomérat et à drainage naturel principalement favorable
-  Sols limono-caillouteux à charge de grès calcaire ou de grès argilo-calcaire et à drainage naturel favorable à imparfait
-  Sols limono-caillouteux à charge crayeuse et à drainage naturel favorable
-  Regroupement de complexes de sols de textures différentes ou sur fortes pentes et de sols de fonds de vallons limoneux ou rocaillieux
-  Sols artificiels ou non cartographiés

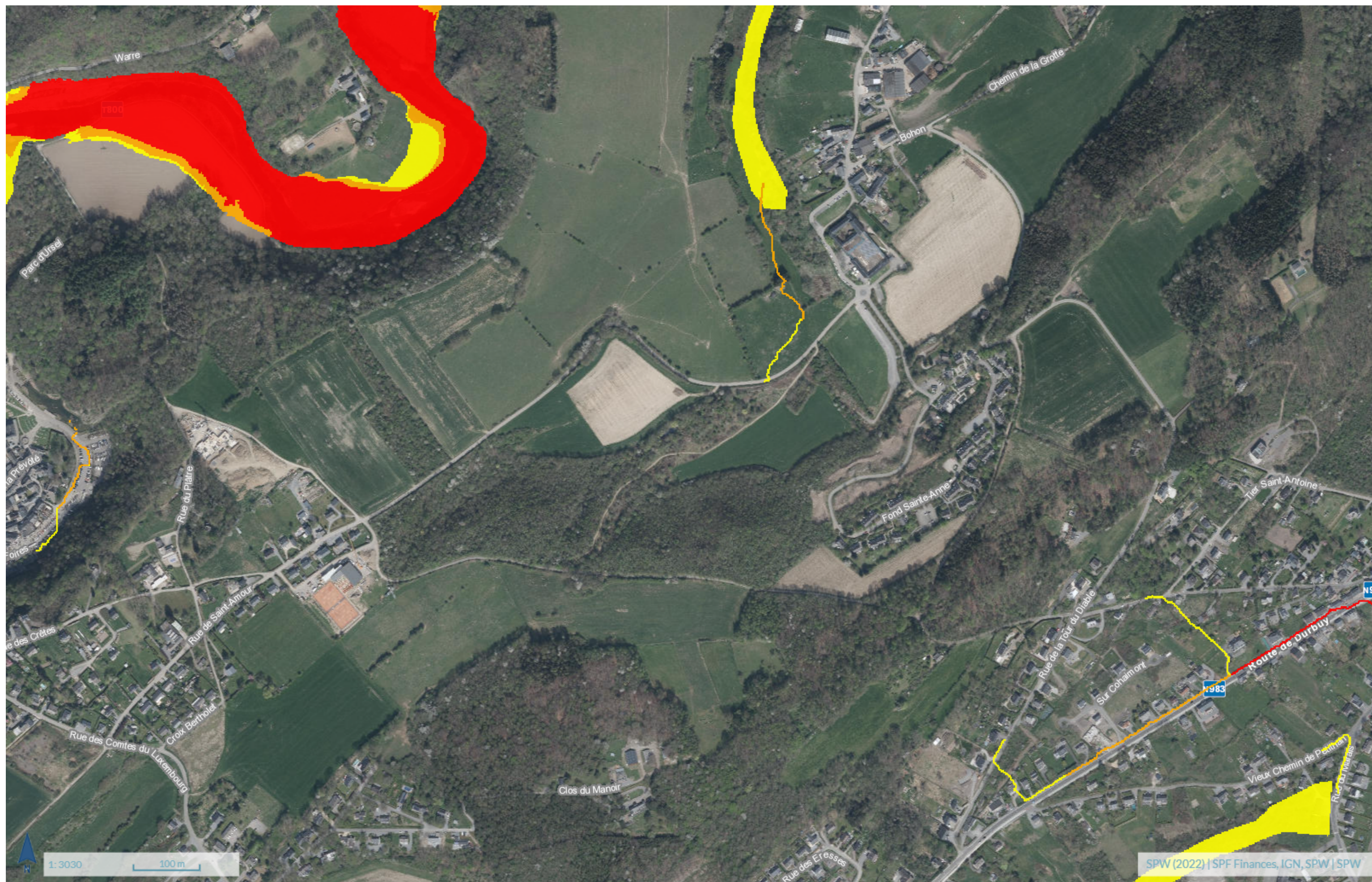




Carte géologique de Wallonie

Mon nom / organisme :

SPW - DGO3



Cartographie de l'aléa d'inondation (en vigueur) – Série

Aléa d'inondation par débordement de cours d'eau et par ruissellement

Aléa d'inondation par débordement et ruissellement – version raster, échelles inférieures au 1:25.000

☐ Aléa très faible

☐ Aléa faible

☐ Aléa moyen

☐ Aléa élevé

Aléa d'inondation par débordement et ruissellement, échelles comprises entre le 1:25.000 et le 1:5000

☐ 110 : Aléa faible par débordement

☐ 120 : Aléa moyen par débordement

☐ 130 : Aléa élevé par débordement

☐ 210 : Aléa faible par ruissellement

☐ 220 : Aléa moyen par ruissellement

☐ 230 : Aléa élevé par ruissellement

☐ 310 : Aléa faible par débordement & ruissellement

☐ 320 : Aléa moyen par débordement & ruissellement

☐ 330 : Aléa élevé par débordement & ruissellement

Echelles supérieures au 1:5000

☐ Echelles supérieures au 1:5000

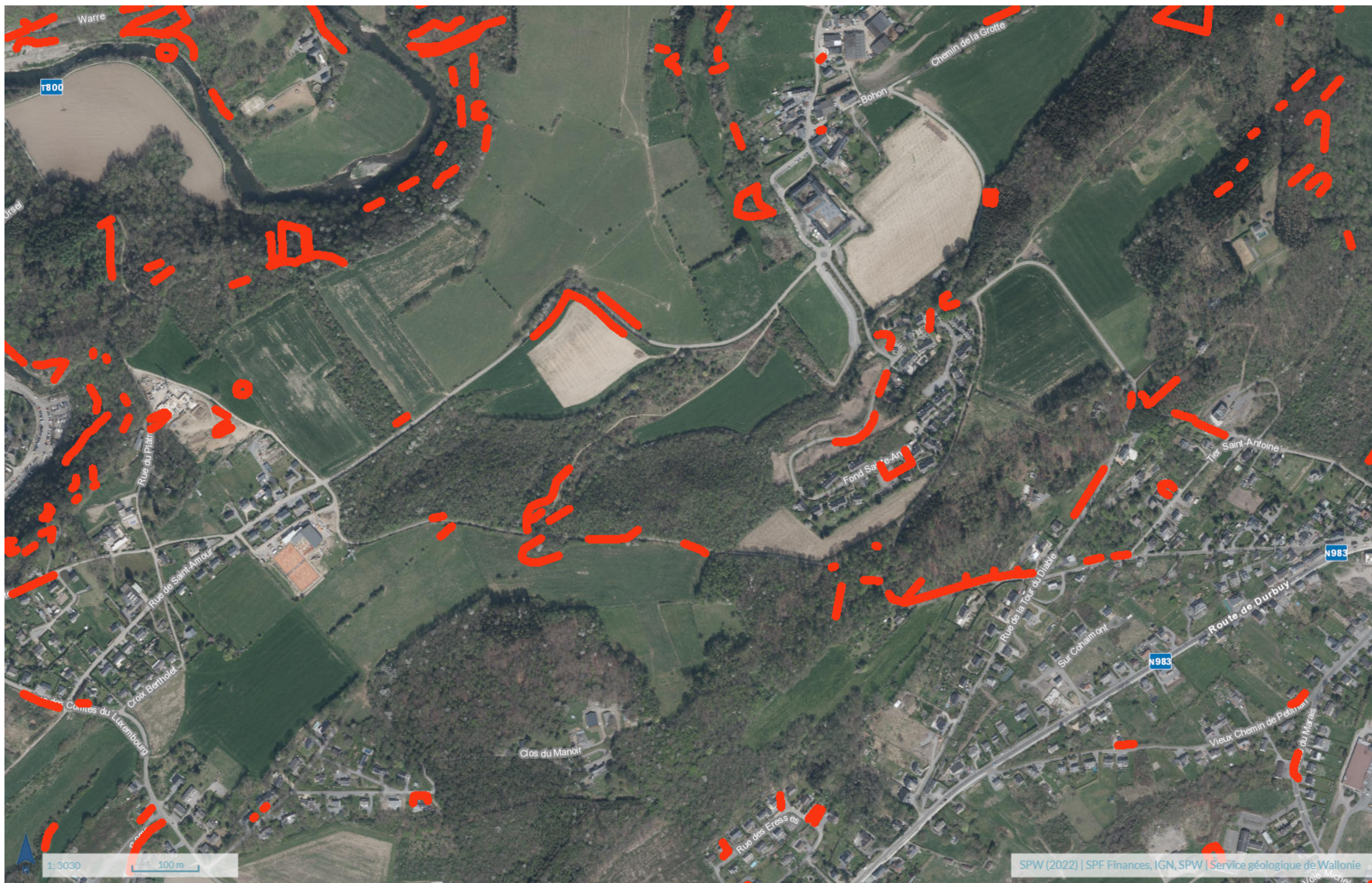
Cartes PDF officielles

Trames des cartes PDF au 1:10 000e de l'aléa d'inondation par débordement et par ruissellement

☐ Trames des cartes PDF au 1:10 000e de l'aléa d'inondation par débordement et par ruissellement

Trames des cartes PDF au 1:40 000e de l'aléa d'inondation par débordement et par ruissellement

☐ Trames des cartes PDF au 1:40 000e de l'aléa d'inondation par débordement et par ruissellement





Données géologiques de base (GEOLOGIE) - Série

État d'avancement

☐ A l'étude

☐ Diffusé

Affleurements

☐ Affleurement

Sondages

☐ Sondage





Permis d'urbanisation et lotissements






Lotissements

- Accord (avant 1962)
- Permis (après 1962)
- Permis d'urbanisation
- Valeur de RUE
- Renonciation partielle
- Péremption partielle
- Péremption présumée partielle
- Annulation partielle
- Indéterminé






Plans d'Assainissement par Sous-bassin Hydrographique (PASH) -

Stations d'épuration publiques











-  Existant
-  En construction
-  A l'étude
-  A déclasser
-  Hors Wallonie

Stations de pompage




-  Existant
-  En construction
-  A l'étude

Eléments linéaires du réseau d'assainissement









Egouts

-  Egout gravitaire - Existant (localisation vérifiée)
-  Egout gravitaire - Existant (schématique, localisation à vérifier)
-  Egout gravitaire - En construction
-  Egout gravitaire - A l'étude
-  Egout gravitaire - Existence à vérifier auprès de la commune
-  Egout sous pression - Existant (localisation vérifiée)
-  Egout sous pression - Existant (schématique, localisation à vérifier)
-  Egout sous pression - En construction
-  Egout sous pression - A l'étude
-  Egout sous pression - Existence à vérifier auprès de la commune





Nature égouts

-  Strictement eaux usées
-  Strictement eaux claires
-  Unitaire (eaux usées et claires)

Collecteurs

-  Collecteur gravitaire - Existant (localisation vérifiée)
-  Collecteur gravitaire - Existant (schématique, localisation à vérifier)
-  Collecteur gravitaire - En construction
-  Collecteur gravitaire - A l'étude
-  Collecteur sous-pression - Existant (localisation vérifiée)
-  Collecteur sous-pression - Existant (schématique, localisation à vérifier)
-  Collecteur sous-pression - En construction
-  Collecteur sous-pression - A l'étude

Régime d'assainissement

-  Collectif
-  Collectif hors zone urbanisable
-  Autonome
-  Transitoire





Réseau Natura 2000 en vigueur - Série

Réseaux Natura 2000 - Unités de gestion en vigueur au 31/12/2017

Unité de gestion en surimpression S2 linéaires

— damier de la succise

Unité de gestion en surimpression S2

▨ damier de la succise

Unités de gestion en surimpression S1 linéaires

▬ moule perlière et mulette épaisse

Unités de gestion en surimpression S1

▨ moule perlière et mulette épaisse

Unités de gestion ponctuelle

- UG 01 : milieux aquatiques
- UG 02 : milieux ouverts prioritaires
- UG 03 : prairies d'habitats d'espèces
- UG 04 : bandes extensives
- UG 05 : prairies de liaison
- UG 06 : forêts prioritaires
- UG 07 : forêts prioritaires alluviales
- UG 08 : forêts indigènes de grand intérêt biologique
- UG 09 : forêts habitat d'espèces
- UG 10 : forêts non indigènes de liaison
- UG 11 : terres de cultures et éléments anthropiques

Unités de gestion linéaires

- UG 01 : milieux aquatiques
- UG 02 : milieux ouverts prioritaires
- UG 03 : prairies d'habitats d'espèces
- UG 05 : prairies de liaison

— UG 06 : forêts prioritaires

— UG 07 : forêts prioritaires alluviales

— UG 08 : forêts indigènes de grand intérêt biologique

— UG 09 : forêts habitat d'espèces

— UG 10 : forêts non indigènes de liaison

— UG 11 : terres de cultures et éléments anthropiques

Unités de gestion

- UG 01 : milieux aquatiques
- UG 02 : milieux ouverts prioritaires
- UG 03 : prairies d'habitats d'espèces
- UG 04 : bandes extensives
- UG 05 : prairies de liaison
- UG 06 : forêts prioritaires
- UG 07 : forêts prioritaires alluviales
- UG 08 : forêts indigènes de grand intérêt biologique
- UG 09 : forêts habitat d'espèces
- UG 10 : forêts non indigènes de liaison
- UG 11 : terres de cultures et éléments anthropiques
- UG Temp 01 : zones sous statut de protection
- UG Temp 02 : zones à gestion publique
- UG Temp 03 : forêts indigènes à statut temporaire

Réseau Natura 2000 – Sites en vigueur au 31/12/2017

Périmètres des sites en vigueur (> 50.000)

▨ Site Natura 2000

Périmètres des sites en vigueur (<= 50.000)

▨ Site Natura 2000





Zones de consultation de la DRIGM - Série

Présence de carrières souterraines



Présence de carrières souterraines

Présence de puits de mines



Présence de puits de mines

Présence potentielle d'anciens puits de mines



Présence potentielle d'anciens puits de mines

Présence de minières de fer



Présence de minières de fer

Présence de karst



Présence de karst